


Regione autonoma Friuli Venezia Giulia  
**FAGAGNA**  
 PIANO REGOLATORE COMUNALE GENERALE

**VARIANTE GENERALE**  
 Adottata con deliberazione consiliare n. 66 del 20.10.1999  
 Aggiornata alla **Variante n.34**

A3 - Planimetria normativa di progetto


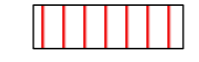

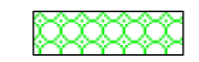

**Tav. P4**  
**Frazioni di**  
**Madrisio, Battaglia, S. Giovanni**  
 scala 1 : 3.000  
 Progettista : prof. arch. Luciano Di Sopra.




**LEGENDA**

Limiti del P.R.G.C.

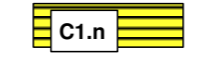
**A - ZONE DI ANTICA FORMAZIONE STRUTTURALE**

-  A2 - Immobili soggetti a conservazione tipologica - art. 13
-  A4 - Immobili soggetti a demolizione con ricostruzione edilizia - art. 14
-  A4.1 - Immobili soggetti a demolizione con ristrutturazione urbanistica - art. 14
-  E0 - Zona agricola intensiva di pertinenza dei borghi - art. 28
-  E00 - Zone agricolo-forestali di soglia o di raccordo con le zone edificate - art. 29


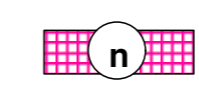
**B - ZONE PARZIALMENTE O TOTALMENTE EDIFICATE**

-  B1 - Zona residenziale estensiva di completamento - art. 19




**C - ZONE RESIDENZIALI DI ESPANSIONE**

-  C1.n - C1 - Zona residenziale estensiva di espansione - artt. 22 e 23




**D - ZONE DEGLI INSEDIAMENTI INDUSTRIALI ED ARTIGIANALI**

-  D2 - Zona industriale comunale e nucleo artigianale di Madrisio - art. 25
-  D3 - Insempiamenti industriali e artigianali singoli esistenti - art. 26


**E - ZONE AGRICOLE E FORESTALI**

-  E4 - Zona collinare - art. 31
-  E5.2 - Campi di pianura vicinali con filari - art. 32
-  E7 - Zone per insediamenti rurali - art. 34


**P - PIANI ATTUATIVI**

-  Piano particolareggiato da formare - art. 7
-  Piano particolareggiato vigente - art. 7
-  Numero di codice del piano attuativo





**H - ZONE A DESTINAZIONE TERZIARIA**

-  H3 - Insempiamenti singoli esistenti con destinazioni terziarie - art. 27

**Q - ZONE PER ATTREZZATURE E SERVIZI**

-  Q - Aree per attrezzature pubbliche e di interesse pubblico - art. 37

**R - VINCOLI**

-  R1 - Fasce di rispetto stradale e impianti di depurazione (id) - art. 39
-  R2 - Fasce di rispetto cimiteriale - art. 39
-  Trattati viari di progetto e rettifiche - art. 46
-  Zone soggette a esondazioni eccezionali e aree con falda affiorante o sub affiorante - art. 40

